



ESTADO DE GOIÁS

PREFEITURA MUNICIPAL DE SÃO MIGUEL DO ARAGUAIA

LEI Nº 093/92 - DE 16 DE JANEIRO DE 1.992

"DISPÕE SOBRE AUTORIZAÇÃO AO PODER EXECUTIVO MUNICIPAL, PARA DOAR E ESCRITURAR LOTES AS PESSOAS CARENTES, E DAS OUTRAS PROVIDÊNCIAS."

A CAMARA MUNICIPAL DE SÃO MIGUEL DO ARAGUAIA, Estado de Goiás, Aprova e Eu, PREFEITO MUNICIPAL, sanciono a seguinte Lei:

Art. 1º - Fica o Poder Executivo Municipal autorizado a DOAR e ESCRITURAR, os lotes integrantes do Loteamento Riosinho, São Domingos e Ribeirão da Mata, no perímetro urbano desta cidade, às pessoas reconhecidamente carentes.

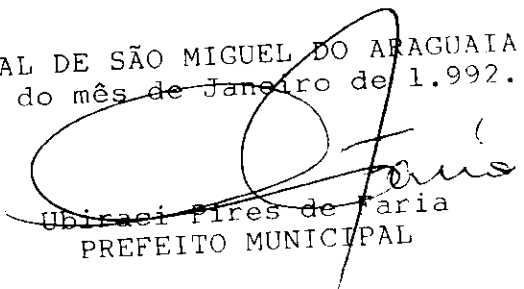
Art. 2º - Os lotes a serem DOADOS, são os constantes do Mapa e Memorial Descritivo de cada um, constando as suas respectivas áreas, limitações e confrontações, que farão parte integrante desta Lei.

Art. 3º - A triagem e assentamento será efetuado através de uma Comissão mista formada pelo Poder Executivo e Poder Legislativo, e a DOAÇÃO e ESCRITURAÇÃO será efetuada pelo Executivo Municipal.

Art. 4º - Os beneficiados ficarão na obrigação de dentro do prazo de 30 (trinta) dias após o ato donatário, a iniciarem a construção de suas moradias, sob pena de tornar nula a presente doação, retornando o imóvel ao domínio da Prefeitura Municipal de São Miguel do Araguaia-GO., e deverá constar da Escritura ou Documento Público que foi feita a referida doação, bem como, não poderão, os beneficiados dentro do prazo de 10 (dez) anos, transferirem, venderem ou alugarem o imóvel doado, sob as mesmas penas da obrigatoriedade da construção de suas moradias.

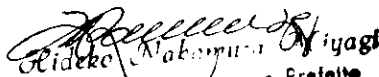
Art. 5º - A presente Lei, entrará em vigor, na data de sua publicação, ficando revogadas as disposições em contrário.

GABINETE DO PREFEITO MUNICIPAL DE SÃO MIGUEL DO ARAGUAIA, Estado de Goiás, aos 16 (dezesseis) dias do mês de Janeiro de 1.992.

  
Ubiraci Pires de Faria  
PREFEITO MUNICIPAL

CERTIDÃO:-

Certifico e dou fé, que nesta data afixei uma via da presente Lei, no Placard, desta Prefeitura, no lugar de costume e de acordo com a Lei.

  
Cláudio Makamura Miyagi  
Chefe do Gabinete do Prefeito

' .



S. D. e Rb. da Mata  
 URBANO DESTA CIDADE  
 DO ARAGUAIA - GOIAS

*João de Oliveira*  
 PROXIMO DE OLIVEIRA  
 TOPOGRAFO  
 t. Prof. 34.775  
 o n° 260 - fone: 774-1004  
 Al. de Araguaia - GO

R U A \_\_\_\_\_ 08

3,80 345,00 m <sup>2</sup> 30,00 m. LOTE 46 300,00 m <sup>2</sup>	10,00 m. 10,00 m. LOTE 2 300,00 m <sup>2</sup>	10,00 m. 10,00 m. LOTE 3 300,00 m <sup>2</sup>	10,00 m. 10,00 m. LOTE 4 300,00 m <sup>2</sup>	10,00 m. 10,00 m. LOTE 5 300,00 m <sup>2</sup>	10,00 m. 10,00 m. LOTE 6 300,00 m <sup>2</sup>	10,00 m. 10,00 m. LOTE 7 300,00 m <sup>2</sup>	10,00 m. 10,00 m. LOTE 8 300,00 m <sup>2</sup>
10,00 m. 30,00 m. LOTE 15 300,00 m <sup>2</sup>	10,00 m. 10,00 m. LOTE 14 300,00 m <sup>2</sup>	10,00 m. 10,00 m. LOTE 13 300,00 m <sup>2</sup>	10,00 m. 10,00 m. LOTE 12 300,00 m <sup>2</sup>	10,00 m. 10,00 m. LOTE 11 300,00 m <sup>2</sup>	10,00 m. 10,00 m. LOTE 10 300,00 m <sup>2</sup>	10,00 m. 10,00 m. LOTE 9 300,00 m <sup>2</sup>	10,00 m. 30,00 m. LOTE 8 300,00 m <sup>2</sup>

R U A \_\_\_\_\_ 07

M A T A D O U R O







Lote - 01


## MEMORIAL DESCRITIVO


Memorial descritivo de uma parte das terras do loteamento denominado "RIO-SINHO, SÃO DOMINGOS E RIBEIRÃO DA MATA", porém na zona urbana desta cidade, propriedade da Prefeitura municipal de São Miguel do Araguaia, com a área de 345,00<sup>m</sup>2. metros quadrados, dentro dos seguintes limites e confrontações.


### LIMITES E CONFRONTAÇÕES:

De frente com a Rua 03, mediu a distância de 3,60 metros; pelo lado do fundo limitando com terras do mesmo loteamento acima descrito, mediu a distância de 19,00 metros; pelo lado direito limitando também com terras do mesmo loteamento, mediu a distância de 30,00 metros e finalmente pelo esquerdo limitando ainda com terras do mesmo loteamento, mediu a distância de 34,00 metros, fechando assim o polígono da área acima mencionada.

São Miguel do Araguaia, 29 de Novembro de 1.991.

  
Paulo Sérgio  
CREAM 5.643/D. Brasília D.F.

  
MARIANO JEPÔNIMO DE OLIVEIRA  
TOPOGRAFO  
Cart. Prof. 34.775  
Av. Maranhão n° 250 - fone: 774-1094  
960 Miguel do Araguaia - GO



Lote -> 02


MEMORIAL DESCRITIVO

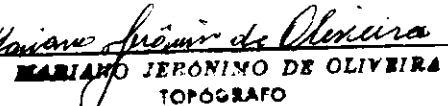
Memorial descritivo de uma parte das terras do loteamento denominado "RIO SINHO, SÃO DOMINGOS E RIBEIRÃO DA MATA", porém no perímetro urbano desta cidade, propriedade da Prefeitura municipal de São Miguel do Araguaia, / com a área de 300,00 m<sup>2</sup>. metros quadrados, dentro dos seguintes limites e confrontações.

LIMITES E CONFRONTAÇÕES:

De frente com a Rua 08, mediu a distância de 10,00 metros; pelo lado do / fundo limitando com as terras do mesmo loteamento acima descrito, mediu a distância de 10,00 metros; pelo lado direito limitando com terras do mesmo loteamento, mediu a distância de 30,00 metros e finalmente pelo lado / esquerdo limitando ainda com terras do mesmo loteamento, mediu a distância de 30,00 metros, fechando assim o polígono da área acima mencionada

São Miguel do Araguaia, 20 de Novembro de 1.991.

  
Paulo Facelli de Siqueira P.P.  
CREA. 5.243/D.Brasília D.F.

  
**MARIANO JERÔNIMO DE OLIVEIRA**  
TOPOGRAFO  
Cart. Prof. 34.775  
Av. Maranhão n° 250 - fone: 774-1094  
900 Miguel do Araguaia - GO



Lote - 03


MEMORIAL DESCRITIVO

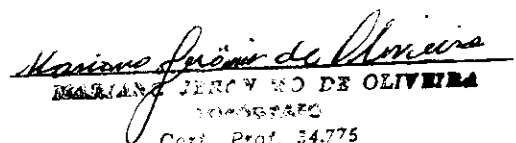
Memorial descritivo de uma parte das terras do loteamento denominado "RIO SINHO, SÃO DOMINGOS E RIBEIRÃO DA MATA", porém na perimetro urbano desta cidade, propriedade da Prefeitura Municipal de São Miguel do Araguaia, / dentro dos seguintes limites e confrontações, a área de 300,00 m<sup>2</sup>.


LIMITES E CONFRONTAÇÕES:

De frente com a Rua 08 mediu a distância de 10,00 metros; pelo lado do / fundo limitando com terras do mesmo loteamento acima descrito, mediu a distância de 10,00 metros; pelo lado direito limitando com terras do mesmo loteamento, mediu a distância de 30,00 metros e finalmente pelo lado esquerdo limitando ainda com terras do mesmo loteamento, mediu 30,00 metros, fechando assim o polígono da área acima mencionada.

São Miguel do Araguaia, 22 de Novembro de 1.991.

  
Paulo Pascolli de Albuquerque  
CREA. S. 843/D, Brasília D.F.

P. P.   
MARIANA JEROVINO DE OLIVEIRA  
100692420  
Cart. Prof. 54.775  
Av. Maranhão n° 260 - fone: 774-1094  
São Miguel do Araguaia - GO




MEMORIAL                      DESCRIPTIVO


-Memorial descritivo de uma parte das terras do loteamento denominado "RIO SINHO, SÃO DOMINGOS E REBEIRÃO DA MATA", porém no perímetro urbano desta cidade, propriedade da Prefeitura municipal de São Miguel do Araguaia, / dentro dos seguintes limites e confrontações, a área de 300,00 m<sup>2</sup>.


LIMITES E CONFRONTAÇÕES:

De frente com a Rua 00, mediu a distância de 10,00 metros; pelo lado do fundo limitando com terras do mesmo loteamento acima descrito, mediu a distância de 10,00 metros; pelo lado direito limitando com terras do mesmo loteamento, mediu a distância de 30,00 metros e finalmente pelo lado / esquerdo limitando ainda com terras do mesmo loteamento, mediu a distância de 30,00 metros, fechando assim o polígono da área acima mencionada.

São Miguel do Araguaia, 28 de Novembro de 1.991.

  
Paulina Facelli de Siqueira  
CREA. 5.843/D.Brasília D.F.

  
**MARIANO JERÔNIMO DE OLIVEIRA**  
TOPOGRAFO  
Cart. Prof. 34.775  
Av. Maranhão n° 250 - fone: 774-1094  
São Miguel do Araguaia - GO




MEMORIAL DESCRITIVO

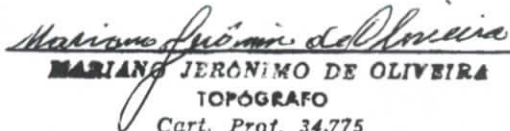
Memorial descritivo de uma parte das terras do loteamento denominado "RIOSINHO, SÃO DOMINGOS E RIBEIRÃO DA MATA", porém no perímetro urbano desta cidade, propriedade da Prefeitura municipal de São Miguel do Araguaia, com a área de 300,00 m<sup>2</sup>. metros quadrados, dentro dos seguintes limites e confrontações.

LIMITES E CONFRONTAÇÕES:

De frente com a Rua 08, mediu a distância de 10,00 metros; pelo lado do fundo limitando com terras do mesmo loteamento acima descrito, mediu a distância de 10,00 metros; pelo lado direito limitando com terras do mesmo loteamento acima descrito, mediu a distância de 30,00 metros e finalmente pelo lado esquerdo limitando ainda com terras do mesmo loteamento, mediu a distância de 30,00 metros, fechando assim o polígono da área acima mencionada.

São Miguel do Araguaia, 28 de novembro de 1.991

  
Reilina Pacelli de Siqueira  
CREA: S.243/D.Brasília D.F.

  
**MARIANG JERÔNIMO DE OLIVEIRA**  
TOPOGRAFO  
Cart. Prof. 34.775  
Av. Maranhão n° 260 - fone: 774-1094  
São Miguel do Araguaia - GO




M E M O R I A L      D E S C R I T I V O

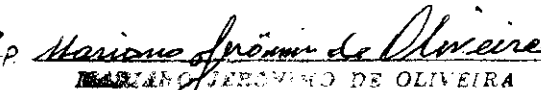
Memorial descritivo de uma parte das terras do loteamento denominado "RIO-SINHO, SÃO DOMINGOS E REBEIRÃO DA MATA", porém no perímetro urbano desta cidade, propriedade da Prefeitura municipal de São Miguel do Araguaia, com a área de 300,00<sup>m</sup>2. metros quadrados, dentro dos seguintes limites e confrontações.

LIMITES E CONFRONTAÇÕES:

De frente com a Rua 08, mediu a distância de 10,00 metros; pelo lado fundo limitando com terras do mesmo loteamento acima descrito, mediu a distância de 10,00 metros; pelo lado direito limitando com terras do mesmo loteamento, mediu a distância de 30,00 metros e finalmente pelo lado esquerdo limitando ainda com terras do mesmo loteamento, mediu a distância de // 30,00 metros, fechando assim o polígono da área cima mencionada.

São Miguel do Araguaia, 28 de Novembro de 1.991.

  
Paulino Pacelli de Siqueira  
CREA. 5.843/D. Brasília D.F.

P. P.   
MARIZANO JERÔNIMO DE OLIVEIRA  
ID 0032275  
Cart. Prof. 34375  
Av. Maranhão n° 250 - fone: 774-1094  
São Miguel do Araguaia - GO




MEMORIAL DESCRITIVO

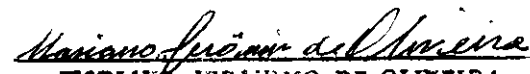
Memorial descritivo de uma parte das terras do loteamento denominado "RICO-SINHO, SÃO DOMINGOS E RIBEIRÃO DA MATA", situado no perímetro urbano desta cidade, propriedade da Prefeitura municipal de São Miguel do Araguaia, // com a área de 300,00<sup>m</sup>2. metros quadrados, dentro dos seguintes limites e confrontações.

LIMITES E CONFRONTAÇÕES:

De frente com a Rua 08, mediu a distância de 10,00 metros; pelo lado da // funda limitando com as terras do mesmo loteamento acima descrito, mediu a // distância de 10,00 metros; pelo lado direito limitando com terras do mesmo loteamento, mediu a distância de 30,00 metros e finalmente pelo lado esquerdo limitando ainda com terras do mesmo loteamento, mediu a distância de // 30,00 metros, fechando assim o polígono da área acima mencionada.

São Miguel do Araguaia, 28 de novembro de 1.991.

  
Paulo Paselli de Siqueira  
CREA. 5.843/0, Brasília D.F.

P. P.   
**MARIANO JERÔNIMO DE OLIVEIRA**  
TOPOGRAFO  
Cart. Prof. 34.775  
Av. Maranhão n° 250 - Fone: 774-1094  
São Miguel do Araguaia - GO




MEMORIAL DESCRITIVO

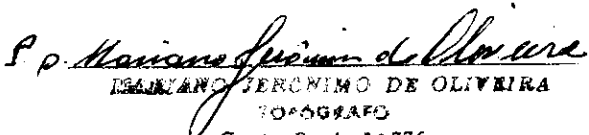
Memorial descritivo de uma parte das terras do loteamento denominado "RIO-SINHO, SÃO DOMINGOS E RIBEIRÃO DA MATA", situado no perímetro urbano desta cidade, propriedade da Prefeitura Municipal de São Miguel do Araguaia, com a área de 300,00<sup>m</sup>2. metros quadrados, dentro dos seguintes limites e confrontações.

LIMITES E CONFRONTAÇÕES:

De frente com a Rça 08, mediu a distância de 10,00 metros; pelo lado do // fundo limitando com terras do mesmo loteamento acima descrito, mediu a // distância de 10,00 metros; pelo lado direito limitando com terras do mesmo loteamento, mediu a distância de 30,00 metros e finalmente pelo lado esquerdo limitando ainda com terras do mesmo loteamento, mediu a distância de // 30,00 metros, fechando assim polígono da área acima mencionada.

São Miguel do Araguaia, 28 de novembro de 1.981.

  
Raulino Paselli da Silveira  
CREA, S. 243/D. Proclia D.F.

  
MAURÍCIO JERÔNIMO DE OLIVEIRA  
TOPOGRAFIA

Cart. Prof. 34.775  
Av. Maranhão n° 266 - fone: 774-1094  
São Miguel do Araguaia - GO



Lote - 09


MEMORIAL DESCRITIVO


Memorial descritivo de uma parte das terras do loteamento denominado "RIO-SINHO, SÃO DOMINGOS E RIBEIRÃO DA MATA", situado no perímetro urbano desta cidade, propriedade da Prefeitura municipal de São Miguel do Araguaia, com a área de 300,00 m<sup>2</sup>. metros quadrados, dentro dos seguintes limites e confrontações.

LIMITES E CONFRONTAÇÕES:

De frente com a Rua 07, mediu a distância de 10,00 metros; pelo lado de // fundo limitando com terras do mesmo loteamento acima descrito, mediu a distância de 10,00 metros; pelo lado direito limitando com terras do mesmo loteamento, mediu a distância de 30,00 metros e finalmente pelo lado esquerdo limitando ainda com terras do mesmo loteamento, mediu a distância de 30,00 metros, fechando assim o polígono da área acima mencionada.

São Miguel do Araguaia, 23 de Novembro de 1.981.

  
Paulino Pecolli de Siqueira  
CREA. 5.943/D. Brasília D.F.

  
MAURÍCIO JERÔNIMO DE OLIVEIRA  
TOPOGRAFO  
Cart. Prof. 34.775  
Av. Maranhão nº 250 - fone: 774-1094  
São Miguel do Araguaia - GO



Lote - 10

MEMORIAL DESCRITIVO


Memorial descritivo de uma parte das terras do loteamento denominado "RIO-SINHO, SÃO DOMINGOS E RIBEIRÃO DA MATA", porém no perímetro urbano desta cidade, propriedade da Prefeitura municipal de São Miguel do Araguaia, // com a área de 300,00 m<sup>2</sup>. metros quadrados, dentro dos seguintes limites e confrontações.

LIMITES E CONFRONTAÇÕES:

De frente com a Rua 07, mediu a distância de 10,00 metros; pelo lado do fundo limitando com terras do mesmo loteamento acima descrito, mediu a // distância de 10,00 metros; pelo lado direito limitando com terras do mesmo loteamento, mediu a distância de 30,00 metros e finalmente pelo lado / esquerdo limitando ainda com terras do mesmo loteamento, mediu a distância 30,00 metros, fechando assim o polígono da área acima mencionada.

São Miguel do Araguaia, 28 de novembro de 1.971.

  
Paulo Facelli de Siqueira  
CREA. 5.843/D. Brasília D.F.

  
**MARIANO JERÔNIMO DE OLIVEIRA**  
TOPOGRAFO  
Cart. Prof. 34.775  
Av. Maranhão n° 250 - fone: 774-1094  
São Miguel do Araguaia - GO




MEMORIAL DESCRITIVO


Memorial descritivo de uma parte das terras do loteamento denominado "RIC-  
SINHO, SÃO DOMINGOS E RIBEIRÃO DA MATA", porém no perímetro urbano desta /  
cidade, propriedade da Prefeitura municipal de São Miguel do Araguaia, com  
a área de 300,00 m<sup>2</sup>. metros quadrados, dentro dos seguintes limites e con-  
frontações.


LIMITES E CONFRONTAÇÕES:

De frente com a Rua 07, mediu a distância de 10,00 metros; pelo lado do  
fundo limitando com terras do mesmo loteamento acima descrito, mediu a  
distância de 10,00 metros; pelo lado direito limitando com terras do mes-  
mo loteamento, mediu a distância de 30,00 metros e finalmente pelo lado  
esquerdo limitando ainda com terras do mesmo loteamento, mediu a distância  
de 30,00 metros, fechando assim o polígono da área acima mencionada.

São Miguel do Araguaia, 20 de Novembro de 1.991.

  
Paulino Patelli de Siqueira  
CREA. 5.343/D.Brásilia D.F.

P. P.   
**MARIANO JERÔNIMO DE OLIVEIRA**  
TOPOGRAFO  
Cart. Prof. 34.775  
Av. Maranhão n° 260 - fone: 774-1094  
São Miguel do Araguaia - GO




MEMORIAL                      DESCRIPTIVO


Memorial descritivo de uma parte das terras do loteamento denominado "RISINHO, SÃO DOMINGOS E RIBEIRÃO DA MATA", porém no perímetro urbano desta cidade, propriedade da Prefeitura municipal de São Miguel do Araguaia, com a área de 300,00 m<sup>2</sup>. metros quadrados, dentro dos seguintes limites e confrontações.

LIMITES E CONFRONTAÇÕES:

De frente com a Rua 07, mediu a distância de 10,00 metros; pelo lado do fundo limitando com terras do mesmo loteamento acima descrito, mediu a distância de 10,00 metros; pelo lado direito limitando com terras do mesmo loteamento, mediu a distância de 30,00 metros e finalmente pelo lado esquerdo limitando com terras do mesmo loteamento "Risinho, São Domingos e Ribeirão da Mata, mediu a distância de 30,00 metros, fechando assim o polígono da área acima mencionada.

São Miguel do Araguaia, 28 de Novembro de 1.991.

  
Paulino Facolim de Siqueira  
Crea. 5.843/D. Brasília D.F.

  
**MARIANO JERÔNIMO DE OLIVEIRA**  
TOPOGRAFO  
Cart. Prof. 34.775  
Av. Maranhão n.º 250 - fone: 774-1094  
São Miguel do Araguaia - GO




Memorial            Descriptivo


Memorial descritivo de uma parte das terras do loteamento denominado "RIO-SINHO, SÃO DOMINGOS E RIBEIRÃO DA MATA", porém no perímetro urbano desta / cidade, propriedade da Prefeitura municipal de São Miguel do Araguaia, com a área de 300,00 m<sup>2</sup>. metros quadrados, dentro dos seguintes limites e confrontações:


LIMITES E CONFRONTAÇÕES:

De frente com a Rua 07, mediu a distância de 10,00 metros; pelo lado do fundo limitando com terras do mesmo loteamento, acima descrito, mediu a distância de 10,00 metros; pelo lado direito limitando com terras do mesmo loteamento acima descrito, mediu a distância de 30,00 metros e finalmente / pelo lado esquerdo limitando ainda com terras do mesmo loteamento, mediu a distância de 30,00 metros, fechando assim o polígono da área acima mencionada

São Miguel do Araguaia, 28 de Novembro de 1.991.

  
Paulo Pazelli de Oliveira  
CREA. 5.242/D. Brasília D.F.

  
**MARIANO JERÔNIMO DE OLIVEIRA**  
TOPOGRAFO  
Cart. Prof. 34.775  
Av. Maranhão n° 250 - fone: 774-1094  
São Miguel do Araguaia - GO



Lote = 14


MEMORIAL                      DESCRIPTIVO


Memorial descritivo de uma parte das terras do loteamento denominado "RIO  
SINHO, SÃO DOMINGOS E RIBEIRÃO DA MATA", porém no perímetro urbano desta  
cidade, propriedade da Prefeitura municipal de São Miguel do Araguaia, com  
a área de 300,00 m<sup>2</sup>. metros quadrados, dentro dos seguintes limites e con-  
frontações.

LIMITES E CONFRONTAÇÕES:

De frente com a Rua 07, mediu a distância de 10,00 metros; pelo lado do /  
fundo limitando com terras do mesmo loteamento acima descrito, mediu a //  
distância de 10,00 metros; pelo lado direito limitando com terras do mesmo  
loteamento, mediu a distância de 30,00 metros e finalmente pelo lado esquer-  
do, limitando ainda com terras do mesmo loteamento, mediu a distância de  
30,00 metros, fechando assim o polígono da área acima mencionada

São Miguel do Araguaia, 28 de Novembro de 1.991.

  
Paulo Roberto de Siqueira  
CREA. 6.843/D, Brasília D.F.

  
**MARIANO JERÔNIMO DE OLIVEIRA**  
TOPOGRAFO  
Cart. Prof. 34.775  
Av. Maranhão n° 250 - fone: 774-1094  
São Miguel do Araguaia - GO




MEMORIAL                      DESCRIPTIVO


Memorial descritivo de uma parte das terras do loteamento denominado "RIO SINHO, SÃO DOMINGOS E RIBEIRÃO DA MATA", porém no perímetro urbano desta cidade, propriedade da Prefeitura municipal de São Miguel do Araguaia com a área de 300,00 m<sup>2</sup>. metros quadrados, dentro dos seguintes limites e confrontações.

LIMITES E CONFRONTAÇÕES:

De frente com a Rua D7, mediu a distância de 10,00 metros; pelo lado do fundo limitando com terras do mesmo loteamento acima descrito, mediu a distância de 10,00 metros; pelo lado direito limitando com terras do mesmo loteamento, mediu a distância de 30,00 metros e finalmente pelo lado esquerdo limitando ainda com terras do mesmo loteamento, mediu a distância de 30,00 metros, fechando assim o polígono da área acima mencionada

São Miguel do Araguaia, 28 de novembro de 1.991.

  
Paulo Paszyl de Siqueira  
CREA. 5.843/D. Brasília D.F.

  
**MARIANO JERÔNIMO DE OLIVEIRA**  
TOPÓGRAFO

Cart. Prof. 34.775

Av. Maranhão n° 250 - fone: 774-1094  
São Miguel do Araguaia - GO



Lote nº 15


M E M O R I A L                      D E S C R I T I V O


Memorial descritivo de uma parte das terras do loteamento denominado "RIO SINHO, SÃO DOMINGOS E RIBEIRÃO DA MATA", porém no perímetro urbano desta cidade, propriedade da Prefeitura municipal de São Miguel do Araguaia, com a área de 300,00 m<sup>2</sup>. metros quadrados, dentro das seguintes limites e confrontações.


LIMITES E CONFRONTAÇÕES:

De frente com a Rua 07,mediu a distância de 10,00 metros; pelo lado do fundo limitando com terras do mesmo loteamento acima descrito, mediu a distância de 10,00 metros; pelo lado direito limitando com terras do mesmo loteamento, mediu a distância de 30,00 metros e finalmente pela esquerda limitando ainda com terras do mesmo loteamento, mediu a distância de 30,00 metros, fechando assim o polígono da área acima mencionada.

São Miguel do Araguaia, 28 de Novembro de 1.991.

  
Paulina Papelli de Siqueira  
CREA. 6.843/D.Brasília D.F.

  
**MARIANO JERÔNIMO DE OLIVEIRA**  
TOPOGRAFO  
Cart. Prof. 34.775  
Av. Maranhão nº 250 - fone: 774-1094  
São Miguel do Araguaia — GO



Lote - 17


MEMORIAL DESCRITIVO


Memorial descritivo de uma parte das terras do loteamento denominado "RIO-SINHO, SÃO DOMINGOS E RIBEIRÃO DA MATA", porém no perímetro urbano desta cidade, propriedade da Prefeitura municipal de São Miguel do Araguaia, com a área de 300,00 metros quadrados, dentro dos seguintes limites e confrontações.

LIMITES E CONFRONTAÇÕES:

De frente com a Rua 07, mediu a distância de 10,00 metros; pelo lado do // fundo limitando com terras do mesmo loteamento acima descrito, mediu a distância de 10,00 metros; pelo lado direito limitando com terras do mesmo loteamento, mediu a distância de 30,00 metros e finalmente pelo lado esquerdo limitando ainda com terras do mesmo loteamento, mediu a distância de 30,00 metros, fechando assim o polígono da área acima mencionada.

São Miguel do Araguaia, 20 de novembro de 1.991.

  
Paulino Pazelli de Siqueira  
CREA. 5.843/D.Brasília D.F.

  
**MARIÃO JERÔNIMO DE OLIVEIRA**  
TOPOGRAFO  
Cart. Prof. 34.775  
Av. Maranhão n° 250 - fone: 774-1094  
São Miguel do Araguaia - GO

